




# 建设用地呈报

## 农转用方案

编制机关（公章）：  滁州经济技术开发区国土规划技术服务中心

主要负责人（签字）：  

编制时间： 2023.11.30

安徽省自然资源厅制

# 农用地转用方案

计量单位:公顷、公斤

申请用地单位	滁州市琅琊区人民政府	建设项目用地名称	滁州市琅琊区 2023 年第 6 批次城市建设用地		
土地 利用 现状	权属	合计	其中		
	地类		国有土地	集体土地	
	总计	30.2717		30.2717	
	(一) 农用地	27.1268		27.1268	
	其中	耕地	10.5167		10.5167
		林地	14.5598		14.5598
		其他	2.0503		2.0503
		(二) 建设用地	3.1449		3.1449
	(三) 未利用地	0.0000		0.0000	
国土空间规划					
符合规划	是	规划级别	市级		
需调整规划		规划级别			
农用地转用					
使用年度计划指标	2023 年度	使用计划指标面积	27.1268 公顷		
年度计划指标来源	滁州市 2023 年度存量土地处置规模为基础核定的计划指标				
补充耕地					
占用耕地总面积	10.5167	其他需要补充耕地面积	0		
补充耕地确认信息编号	340000202307521077				
	需补充情况	已补充情况			
补充耕地数量	10.5167	10.5167			
补充水田规模	5.5191	5.5191			
补充标准粮食产能	126200.4	126200.4			
建设项目安排					
地块编号	用地面积	规划用途			
地块 1	1.1843	绿地与开敞空间用地			
地块 2	1.3014	交通运输用地			
地块 3	1.0417	交通运输用地			

地块 4	12.0155	商业服务业用地
地块 5	12.4641	居住用地
地块 6	0.0141	交通运输用地
地块 7	1.3287	绿地与开敞空间用地
地块 8	0.9219	绿地与开敞空间用地

续表

<p>县(区)人 民政府审 核意见</p>	<p>同 意 上 报</p> <p>主管领导(签字):</p> <p> </p> <p>2023年 11月 30日</p>
<p>备注</p>	